CHIESA DI PADOVA



GALLIO

VISITA PASTORALE DEL VESCOVO CLAUDIO

1-10 MARZO 2019

Le informazioni qui contenute hanno la pretesa non di essere esaustive,
ma di accendere la curiosità e la riflessione.
Il libretto è scaricabile dal sito www.diocesipadova.it
I materiali sono disponibili online sul sito www.difesapopolo.it

Gallio

"Gallio è il più alto comune della provincia di Vicenza": così si legge alla prima riga della scheda dedicata a queste comunità e questo consente già molteplici riflessioni. Non solo sulla storia e la geografia dell'Altopiano, ma anche sulla stretta attualità connessa agli eventi meteorologici dell'autunno 2018.

Vi è stata, tra le altre, una rilevante discussione nel Consiglio Regionale del Veneto. Possiamo leggere la sintesi sul portale web del Consiglio, seduta straordinaria del 14 febbraio 2019. E leggendo non si può non incrociare le preoccupazioni dei consiglieri e del Commissario Straordinario con i dati offerti dalla scheda. Se, infatti, cogliamo le informazioni sulle risorse territoriali e sulla vocazione turistica e le saldiamo ai temi del ripristino del patrimonio boschivo e stradale...ne traiamo motivi di riflessione, anche per gli organismi di comunicazione e condivisione ecclesiale.

E, anche, per riflettere sui dati demografici e le scelte relative, ad esempio, ai matrimoni: i legami sociali, e la loro valenza che è anche costituzionale, interpellano chi propone gli itinerari formativi, e tutti coloro che "scommettono" sulle connessioni tra le generazioni, autentica speranza come virtù cristiana e civica.

Confina con...

Gallio (VI), il più alto comune della provincia di Vicenza, confina sul versante settentrionale, occidentale e meridionale con Asiago e sul versante orientale con Foza ed Enego. Comprende la frazione di Stoccareddo.

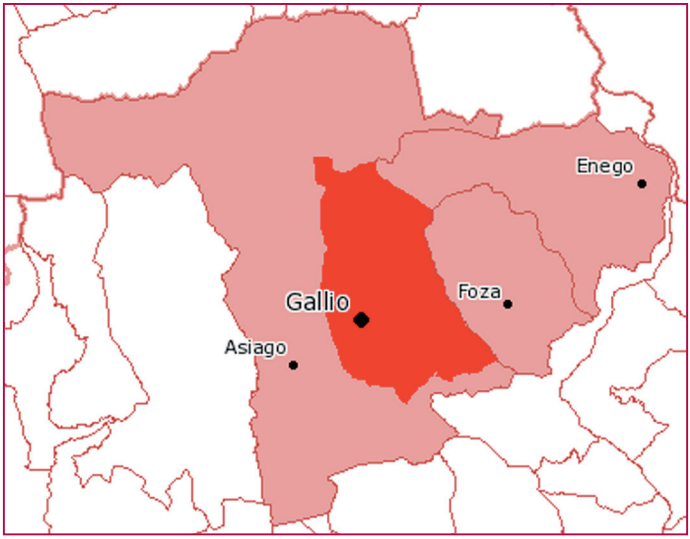

Lista dei comuni confinanti con Gallio

Provincia	Comune	Superficie (kmq)	Popolazione residente (Istat 2017)	Densità demografica ab/kmq)	Distanza municipi (km)
Vicenza	Gallio	47,87	2389	49,90	0,00
Vicenza	Asiago	162,95	6441	39,50	4,70
Vicenza	Enego	52,61	1645	31,30	18,70
Vicenza	Foza	35,21	693	19,70	9,20
Totale		298,63	11168	37,40	media 10,9

Fonte:http://www.comuniverso.it/index.cfm?Comuni_confinanti_con_Gallio&map=024042

Territorio e ambiente

Il comune di Gallio (VI) ha una superficie di 47,87 km², una densità di 49,91 abitanti per chilometro quadrato e le abitazioni censite nel 2001 sono 5.068. Fa parte dell'Unione Montana Spettabile Reggenza dei Sette Comuni formata da otto comuni.
Dalla tabella sottostante si rilevano i valori quantitativi e percentuali delle aree edificate e della vegetazione esistenti nel paese.

Copertura urbanistica	Superfici artificiali e costruzioni	Superfici naturali non vegetate	Alberi	Arbusti	Vegetazione erbacea	Acque e zone umide
(ha)	227,97	0,00	3.248,27	0,00	1.309,72	0,00
(%)	4,76	0,00	67,87	0,00	27,37	0,00

Fonte: http://www.isprambiente.gov.it/it

Trasporti

A Gallio si arriva dalla Valdastico prendendo poi la Pedemontana Costo (SS 349).

Il comune è servito da due linee extraurbane gestite dalla società vicentina trasporti che collegano Gallio con altri comuni del vicentino:
- Linea 23: Thiene-Asiago-Gallio
- Linea 26: Gallio-Asiago-Castelletto di Rotzo

Il comune è servito anche da alcune linee di trasporto pubblico locali gestite da Autoservizi Girardi.

Le stazioni ferroviarie più vicine si trovano nei comuni di Bassano del Grappa e Thiene.

Turismo, attività sportive e curiosità

Gallio è una nota località turistica sia per il turismo invernale sia per il turismo estivo. In passato Gallio ha ospitato i Campionati mondiali juniores di sci nordico e una tappa della Coppa del Mondo di salto con gli sci. Sono presenti i trampolini del Pakstall, centri di fondo, impianti per lo sci alpino e una pista che ospita gare di pattinaggio e tiro a segno.

Popolazione

Struttura

Gli abitanti di Gallio al primo gennaio 2018 sono 2.389. La popolazione dai 65 anni in su è periodicamente aumentata. Di conseguenza si nota un incremento dell'età media (44,9). Per quanto riguarda invece l'indice di natalità si nota come i valori percentuali si siano dimezzati.

Anno	% 0-14	%15-64	% 65+	Abitanti	Indice Vecchiaia (x 100 giovani)	Indice natalità (x 1.000 ab.)	Età Media
2007	15,7	65,5	18,8	2.424	119,4	13,1	41,5
2008	15,6	65,7	18,7	2.458	119,8	10,5	41,7
2009	15,3	65,9	18,9	2.476	123,5	6,0	41,9
2010	14,9	65,7	19,5	2.483	130,9	6,0	42,3
2011	14,8	65,6	19,6	2.483	132,7	8,2	42,7
2012	14,5	64,8	20,8	2.400	143,5	7,1	43,1
2013	14,4	65,0	20,7	2.374	144,0	6,7	43,4
2014	13,9	64,9	21,2	2.392	152,3	6,7	43,8
2015	13,7	64,8	21,6	2.380	157,8	8,4	44,1
2016	13,1	64,6	22,2	2.396	168,9	4,6	44,6
2017	12,6	64,9	22,5	2.390	178,1	7,1	44,9

Fonte:https://www.tuttitalia.it/veneto/56-gallio/statistiche/indici-demografici-struttura-popolazione/

Fonte: http://www.comuni-italiani.it/024/042/statistiche/demobil.html

Nel periodo 2002-2017, sia l'andamento delle nascite che quello dei decessi risulta essere altalenante, in alcuni periodi il numero delle nascite eccede quello dei decessi, in altri è nettamente inferiore.
Nel 2017 il saldo naturale risulta essere -1.

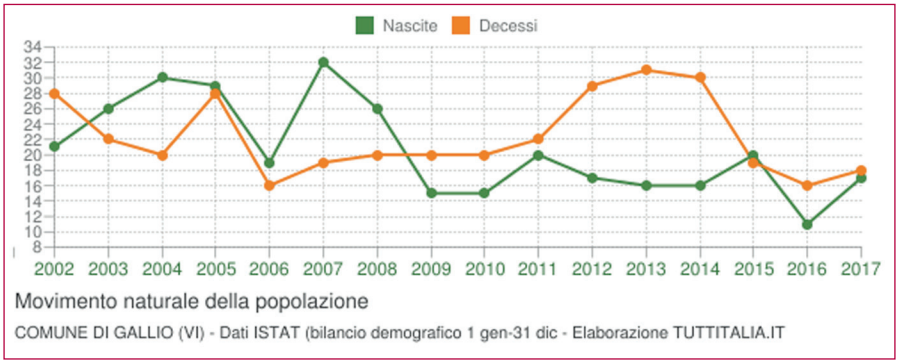

Dal 2001 al 2010 l'andamento della popolazione di Gallio è cresciuto mentre a partire dal 2010 ha iniziato una fase di decrescita per mantenere un andamento per lo più stabile.

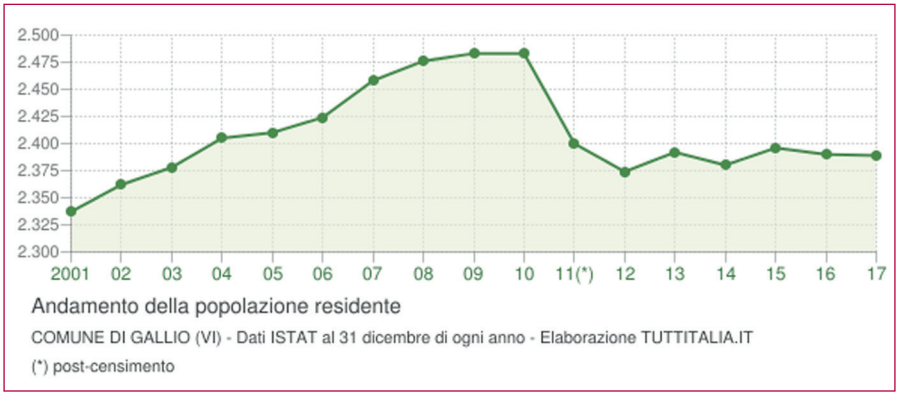

L'andamento della popolazione di Gallio segue prevalentemente i dati provinciali e regionali.

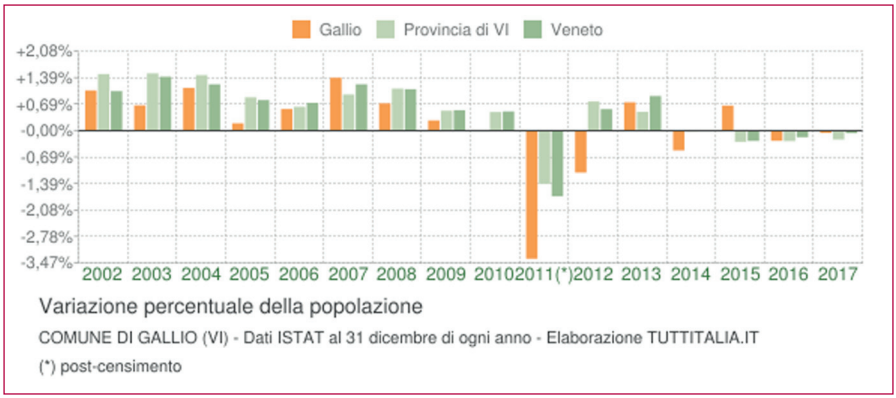

Composizione

In dieci anni dal 2007 al 2017 la percentuale di coniugati/e è scesa di 2,3 punti e quella dei divorziati/e è aumentata di 0,5 punti.

Ad oggi 2018 la popolazione si suddivide in 1.030 celibi/nubili, 1.109 coniugati/e, 183 vedovi/e, 67 divorziati.

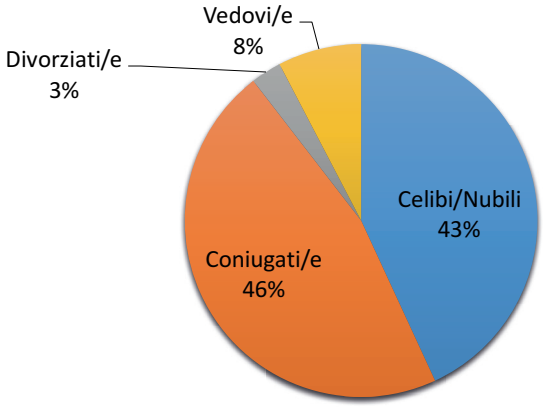

Fonte: https://www.tuttitalia.it/veneto/56-gallio/statistiche/popolazione-eta-sesso-stato-civile-2018/

Fonte: http://www.comuni-italiani.it/024/042/statistiche/coniugati.html

Gli stranieri nel comune di Gallio al primo gennaio 2018 sono 45 e rappresentano l'1,9% della popolazione residente. Il saldo migratorio risulta essere 0.

Andamento della popolazione con cittadinanza straniera - 2018

COMUNE DI GALLIO (VI) - Dati ISTAT 1° gennaio 2018 - Elaborazione TUTTITALIA.IT

(*) post-censimento

La comunità straniera più numerosa è quella proveniente dalla Romania, seguita dall'Ucraina.

Fonte: https://www.tuttitalia.it/veneto/56-gallio/statistiche/popolazione-andamento-demografico/

Istruzione

Popolazione scolastica

Il grafico riporta una fotografia della popolazione del comune di Gallio divisa per età scolastica.

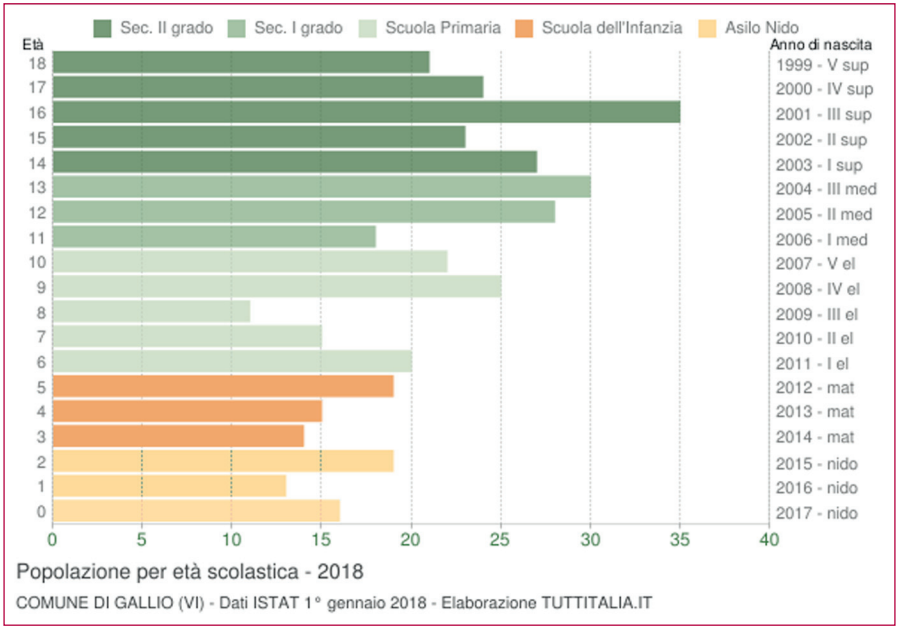

Scuole

A Gallio sono presenti: una Scuola dell'Infanzia; le Scuole Primarie G. Carducci e P. Frassati; una Scuola Secondaria di Primo Grado. Tutte facenti parte dell'Istituto Comprensivo di Gallio. Le Scuole Secondarie di Secondo Grado più vicine si trovano ad Asiago.

Cultura

A Gallio è presente la biblioteca comunale, che fa parte della Rete delle biblioteche vicentine.
Il palazzetto dello sport comunale dal 2010 è stato trasformato in Auditorium attrezzato ad ospitare un grande numero di spettatori per eventi artistici e musicali.
Troviamo a Gallio anche il Cinema Cineghel che prevede una capienza di circa duecento posti.

Sanità e assistenza

Gallio è parte dell'Ulss 7 Pedemontana ed è inserita nel Distretto socio-sanitario Bassano numero 1.
L'ospedale più vicino si trova ad Asiago.

Economia

Redditi

Il reddito medio degli abitanti del comune di Gallio nel 2016 era di 12.501 euro, dal 2001 alterna periodi di crescita e periodi di stabilità.

Il grafico qui di seguito mostra il reddito medio dal 2001 al 2016.

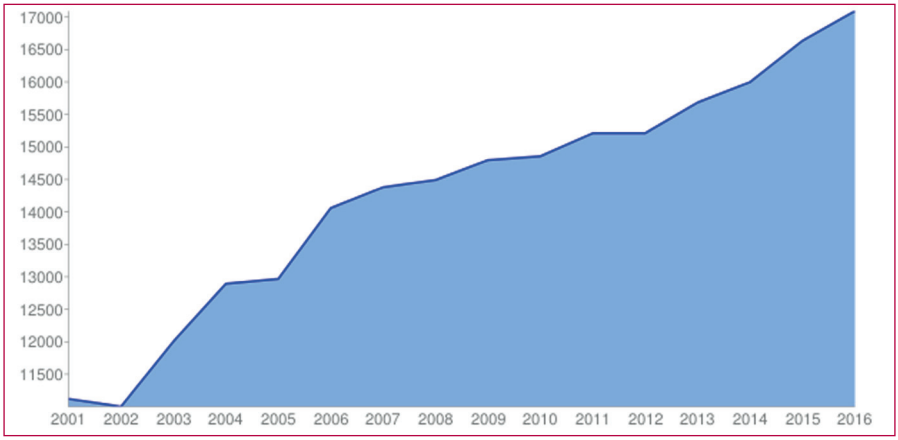

Fonte: http://www.comuni-italiani.it/024/042/statistiche/redditi.html

Imprese

Il tasso di occupazione a Gallio risulta essere 50,39%.

SETTORE	INDUSTRIA	SERVIZI	AMMINISTRAZIONE	ALTRO
% addetti	7,56	10,45	56,41	25,57

Fonte: http://italia.indettaglio.it/ita/veneto/gallio.html

Confrontando il numero di imprese presenti dal 2014 al 2017, si nota una leggera crescita.

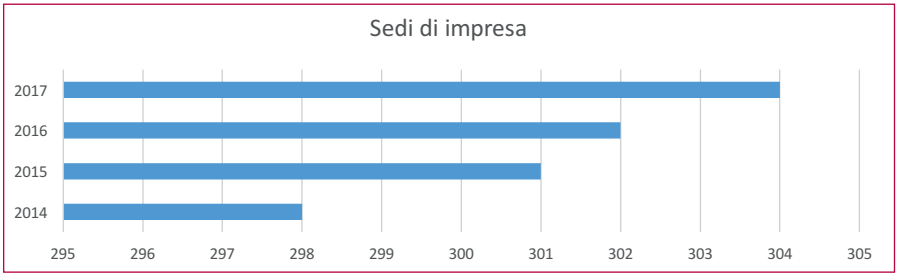

Le imprese attive sono 245 e quelle registrate sono 271.

DINAMICA 1° SEMESTRE 2018				TASSO DI (*)		IMPRESE ATTIVE 2017	IMPRESE REGISTRATE 2017
iscritte	cessate	saldo	sviluppo	natalità	mortalità		
18	13	+5	+1,9	6,8	4,9	245	271

(*) escluso cessazioni d'ufficio per motivi amministrativi non dipendenti dalla congiuntura economica

A Gallio, nel 2017, la maggior parte delle imprese sono individuali (circa 61%).

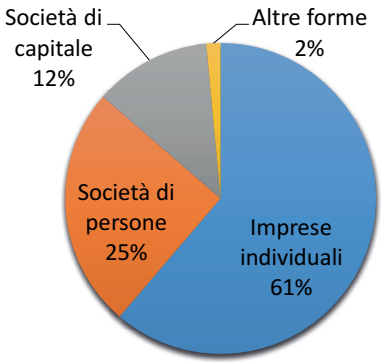

Il turismo è un elemento importante che incide sull'economia del paese. Nel 2017 sono stati registrati nel settore alberghiero 9.813 arrivi e 23.694 presenze.

Fonte: Elaborazione CCIAA di Vicenza su dati ISTAT - Regione del Veneto

Parrocchie

San Bartolomeo apostolo

La parrocchia San Bartolomeo apostolo di Gallio fa parte dell'Unità pastorale di Gallio con Foza, Sasso di Asiago e Stoccareddo; fa parte del Vicariato di Asiago. Vi è un Consiglio pastorale unitario e un Coordinamento parrocchiale. Anche il Consiglio per la gestione economica è unitario e la Parrocchia è presente con tre membri. Risiedono in parrocchia due presbiteri. La parrocchia conta circa duemila parrocchiani e la partecipazione alla vita religiosa è del 10-15%. Nel 2018 sono stati celebrati 7 battesimi (numero dimezzato rispetto gli anni 2014-2017), nessun matrimonio cattolico (due nel 2017, sei nel 2016, uno nel 2015 e nessuno nel 2014), ventidue funerali (quattordici nel 2017, diciannove nel 2016, venti nel 2015 e trentasette nel 2014).

La parrocchia segue il percorso di Iniziazione Cristiana che viene svolto a livello di Unità Pastorale per la quarta e quinta elementare e per la prima media. La frequenza è circa del 95% per i bambini mentre del 60% per i genitori (quasi sempre solo mamme e qualche coppia).
Alcuni momenti sentiti fortemente come identitari e aggregativi sono: la messa domenicale, il 16 luglio in ricordo dell'arrivo di San Giovanni Paolo II e Voto del Sacello, il 26 maggio e il 26 luglio per la festa del Santuario della Madonna del Buso e il 24 agosto per il patrono San Bartolomeo apostolo.

Gruppi parrocchiali

Sono presenti: i ministri straordinari dell'Eucarestia, un gruppo liturgico, la Caritas, i chierichetti, i catechisti, un gruppo accompagnatori, un coro, gli animatori dei giovanissimi, un gruppo lettori e un gruppo pulizia della Chiesa.
Per quanto riguarda i gruppi giovanili vi sono: un gruppo terza media, un gruppo prima e seconda superiore e un gruppo terza e quarta superiore. Non vi sono né AC né Scout.

Caritas e altre realtà di assistenza

Non è presente il Centro Vicariale Caritas. Vi è un gruppo di una decina di donne, che funge da "Caritas", e organizza un mercatino estivo e una lotteria a Natale. Si fa visita agli anziani e ai malati del paese che sono circa centocinquanta.

Patronato

Di recente ristrutturazione, è il punto di incontro per chi ama praticare sport di gruppo. Dispone di un campo da calcetto in erba sintetica, un campo per il beach volley e un campo da bocce. Dotato di servizi igienici, spogliatoi e docce, offre anche un punto ristoro.

Comunità religiose

Sono presenti le Orsoline del Sacro Cuore di Maria con una comunità di cinque suore che gestisce la Casa di spiritualità e soggiorno estivo "Villa Giovanna Meneghini".
La Comunità dell'Opera Don Calabria gestisce la casa per ferie "Don Calabria" che ospita persone, gruppi, famiglie e parrocchie.

Altre religioni

Vi è una famiglia di religione islamica ben integrata. È presente la Sala del Regno dei testimoni di Geova. I seguaci sono cinque o sei persone, particolarmente invadenti.

San Giovanni Battista - Stoccareddo

La parrocchia San Giovanni Battista di Stoccareddo fa parte del Vicariato di Asiago e dell'Unità pastorale di Gallio. Vi è un Consiglio pastorale unitario (attualmente con nessun membro di Stoccareddo) e un Coordinamento parrocchiale. Vi è anche un Consiglio unitario per la gestione economica, che attualmente manca di un membro di Stoccareddo. Non vi sono preti residenti.

La parrocchia conta circa trecentocinquanta parrocchiani e la partecipazione alla vita religiosa è del 15-20%. Nel 2018 sono stati celebrati due battesimi, un matrimonio cattolico e quattro funerali.

La tabella mostra i dati degli ultimi cinque anni.

ANNO	MATRIMONI	BATTESIMI	FUNERALI
2018	2	1	4
2017	2	3	3
2016	5	1	2
2015	0	1	4
2014	2	1	-

La parrocchia segue il percorso di Iniziazione cristiana dalla prima alla terza elementare con Sasso di Asiago, e a livello di Unità pastorale per la quarta e quinta elementare e per la prima media.

Alcuni momenti sentiti fortemente come identitari e aggregativi sono: la messa domenicale e la festa del patrono il 29 agosto martirio di San Giovanni Battista.

Gruppi parrocchiali

Sono presenti: un gruppo chierichetti, i catechisti, gli accompagnatori, il coro e un gruppo pulizia della Chiesa. I giovani si ritrovano nel gruppo di terza media, nei due gruppi di prima e seconda superiore, in un gruppo di terza e quarta superiore.

Realizzato da:
Ufficio Diocesano Pastorale Sociale e del Lavoro
Difesa del Popolo
Progetto Policoro